






BUNDESWASSERSTRASSEN

- Wasserstraßen- und Schifffahrtsverwaltung des Bundes



Quelle: Fachstelle für Geodäsie und Geoinformatik, zur Verfügung gestellt gemäß GeoNutzV
 Bundeswasserstraßen, die eine Länge von unter 5 km aufweisen, sind maßstabsbedingt teilweise nicht dargestellt. Stand: April 2021 Karte W 162 p

- | | |
|---|--|
| ■ Generaldirektion Wasserstraßen und Schifffahrt (GDWS) |  Seewasserstraßen des Bundes |
| ◆ Wasserstraßen- und Schifffahrtsamt (WSA) |  Binnenwasserstraßen des Bundes |
| ▲ Wasserstraßen-Neubauamt |  nicht klassifizierte BinWaStr |
| ● Oberbehörde |  WaStr-Klasse I - III nach UN ECE |
| |  WaStr-Klasse IV - VI nach UN ECE |